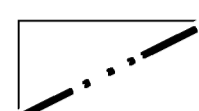
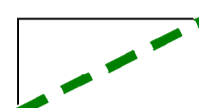



Проект планировки территории села Кутана муниципального образования "Национальный наслег Анамы"



Схема границ зон с особыми условиями использования территории с. Кутана МО "Национальный наслег Анамы" (Лист 1) 1:5000

УСЛОВНЫЕ ОБОЗНАЧЕНИЯ

ГРАНИЦЫ

-  Граница населенного пункта
-  Границы лесничеств, лесопарков
-  Граница кадастрового квартала

ЛИНИИ РЕГУЛИРОВАНИЯ ЗАСТРОЙКИ




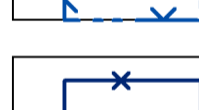

-  Красные линии
-  Отступы от красных линий

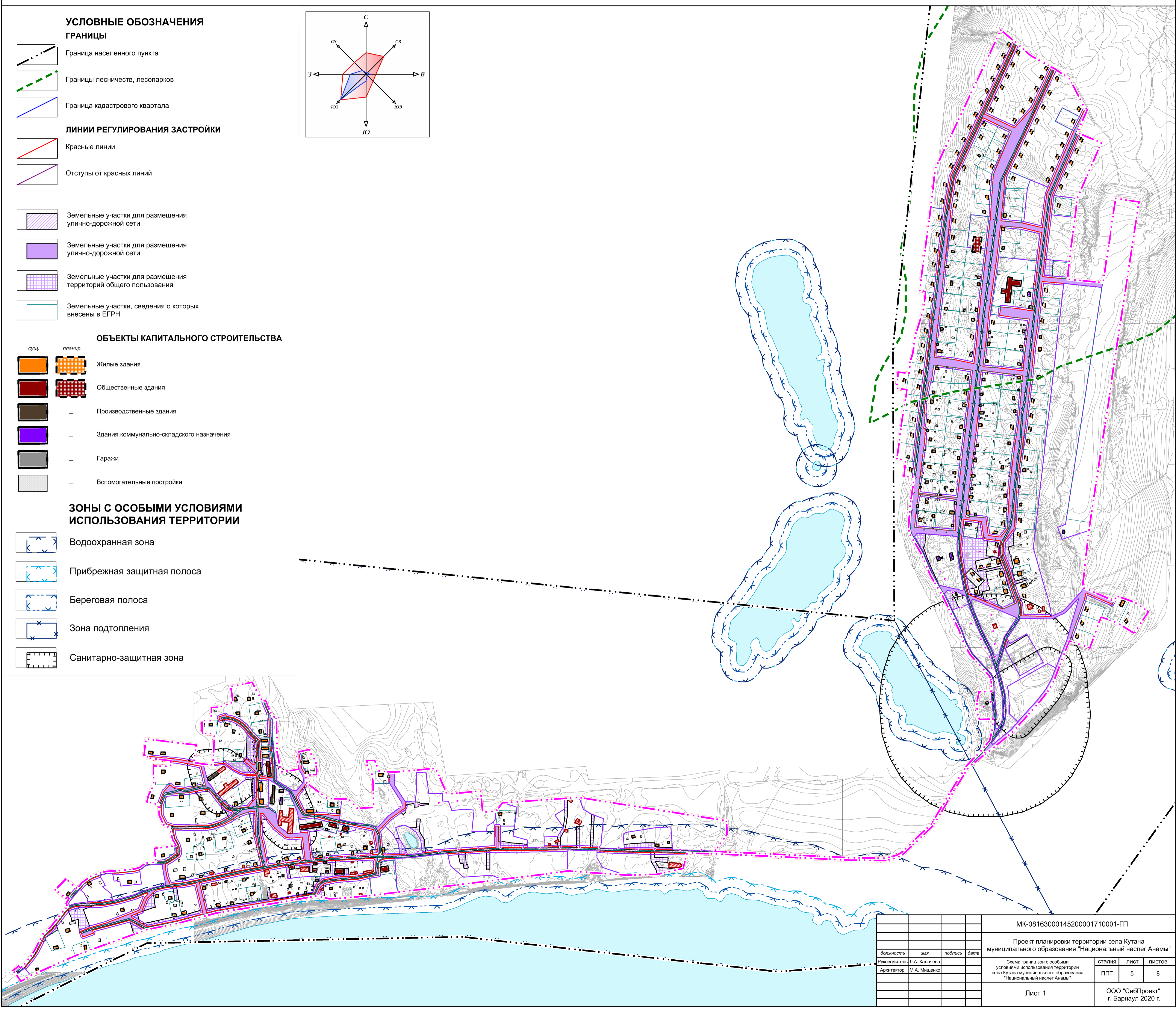
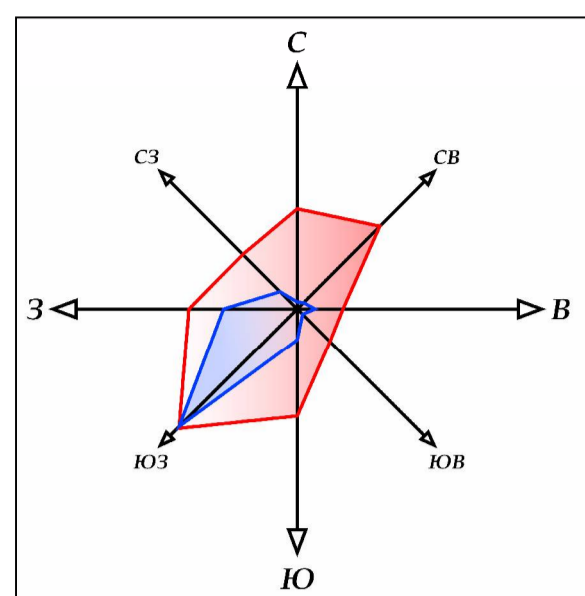
-  Земельные участки для размещения улично-дорожной сети
-  Земельные участки для размещения улично-дорожной сети
-  Земельные участки для размещения территорий общего пользования
-  Земельные участки, сведения о которых внесены в ЕГРН

ОБЪЕКТЫ КАПИТАЛЬНОГО СТРОИТЕЛЬСТВА

- | сущ. | планир. | |
|--|---|--|
|  |  | Жилые здания |
|  |  | Общественные здания |
|  |  | Производственные здания |
|  |  | Здания коммунально-складского назначения |
|  |  | Гаражи |
|  |  | Вспомогательные постройки |

ЗОНЫ С ОСОБЫМИ УСЛОВИЯМИ ИСПОЛЬЗОВАНИЯ ТЕРРИТОРИИ

-  Водоохранная зона
-  Прибрежная защитная полоса
-  Береговая полоса
-  Зона подтопления
-  Санитарно-защитная зона



				МК-08163000145200001710001-ГП		
				Проект планировки территории села Кутана муниципального образования "Национальный наслег Анамы"		
должность	имя	подпись	дата			
Руководитель	Л.А. Калачева					
Архитектор	М.А. Мищенко			стадия	лист	листов
				ППТ	5	8
				Лист 1		
				ООО "СибПроект" г. Барнаул 2020 г.		